C.M. Itap. da Serra
Recebi em: 10/09/25
Claudia Mo

PRESERVAR AMBIENTAL

Itapecerica da Serra, 09 de setembro de 2025.

OFÍCIO Nº 069/2025
A/C Exmo. Dr. Promotor de Justiça da Comarca de Itapecerica da Serra
A/C Diicma - Delegacia de Investigações Sobre Infrações Contra o Meio Ambiente

Prefeitura Municipal de Itapecerica da Serra-SP
A/C Vossa Excelência Sr. Ramon Pires Corsini

Secretária de Planejamento e Meio Ambiente
A/C Excelentíssimo Senhor Sr. Guilherme Ferreira Palmezano

Câmara Municipal de Itapecerica da Serra - SP
A/C Excelentíssimo Senhor Sr. Presidente da Câmara Cícero Melo

C.M.I.S/SISCAM
Processo: 65231
Data: 10.09.25

REF. QUEIMADA COM OBJETIVO DE LOTEAMENTO IRREGULAR

Vimos pedir averiguação de denúncia de crime ambiental reportada à nossa instituição por munícipes de nossa região com fundamento na **Lei nº. 12.527/11** (Lei de Acesso a Informações Públicas) e **art. 5º, XXXIII, da Constituição Federal**.

Local: Acesso a partir da Rua Manacá, em direção às Ruas Água Espalhada e Jatobá - Jardim Montezano, Itapecerica da Serra/SP
Localização: 223°41'13.85"S 46°50'38.49"W

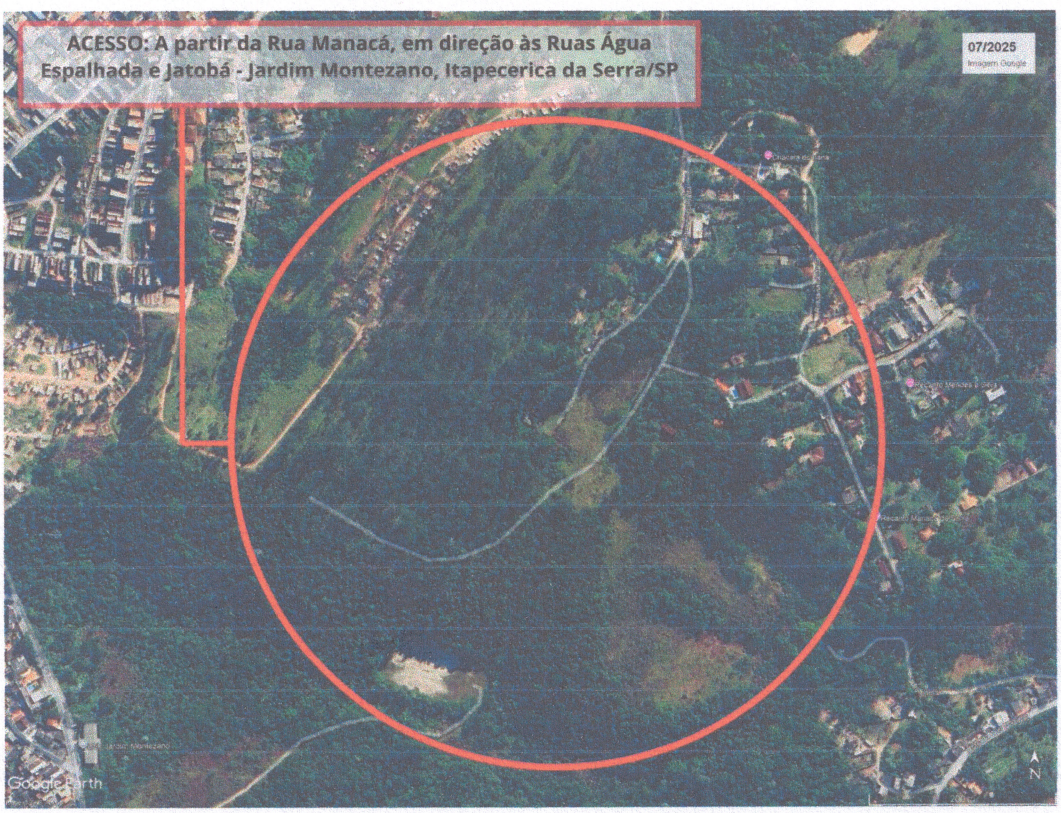

No dia 04 de setembro de 2025, um incêndio de grandes proporções atingiu grande área no bairro Embu-Mirim, com suspeitas de ação criminosa, se espalhou a partir de área degradada (gramíneas) e seguiu para terrenos adjacentes que foram recentemente ocupados ilegalmente. O bairro Embu-Mirim está sendo alvo de grandes ocupações irregulares e como mostram os registros de drone enviados para nossa associação, o fogo aparenta ter sido programado para interligar essa área inicial, degradada, passando por área de mata, chegando até as atuais ocupações.

Pedimos a intervenção urgente para investigação sobre a possibilidade de se tratar de queimada criminosa, com intenção de facilitar o aumento das ocupações dos loteamentos ilegais, localizada entre a Zona de Fundo da Macrozona Rururbana 1 e Zona Exclusivamente Residencial (ZFMR1 e ZER) no Zoneamento do Plano Diretor da cidade, e Subárea de Ocupação Diferenciada e Subárea de Ocupação Consolidada (SOD e SUC) no Zoneamento da Área de Proteção e Recuperação Ambiental Guarapiranga (APRM-G).

Imagens de drone do dia 06/09/2025:





Há indícios de que a ação foi planejada e que as chamas foram controladas para atingir a área específica, apesar de pôr em risco as habitações do entorno:



Os danos adentraram área de Floresta Ombrófila Densa:



Os ataques com uso de fogo são sistêmicos e aparecem nos dados de satélites gerados pelo INPE, e fornecem dados das recorrentes tentativas de degradação no local, que apontam para a expansão das ocupações ilegais, a partir do terreno da Empresa Savoy, hoje totalmente tomado pela ocupação "Parque União". Conforme imagem abaixo, de 2024 até setembro de 2025 foram registrados seis focos de calor na área e suas imediações:

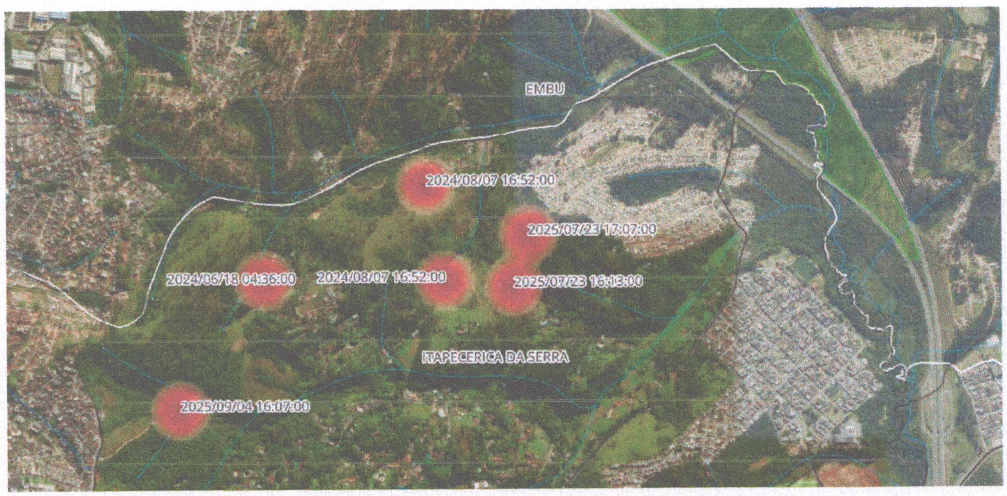

Abaixo, o registro histórico de imagens de satélite corroboram o fato das recorrentes tentativas de degradação da área, que já sofre com grandes áreas de ocupação irregular:




05/2023
Imagem Google
Google Earth
N


07/2022
Imagem Google
Google Earth
N

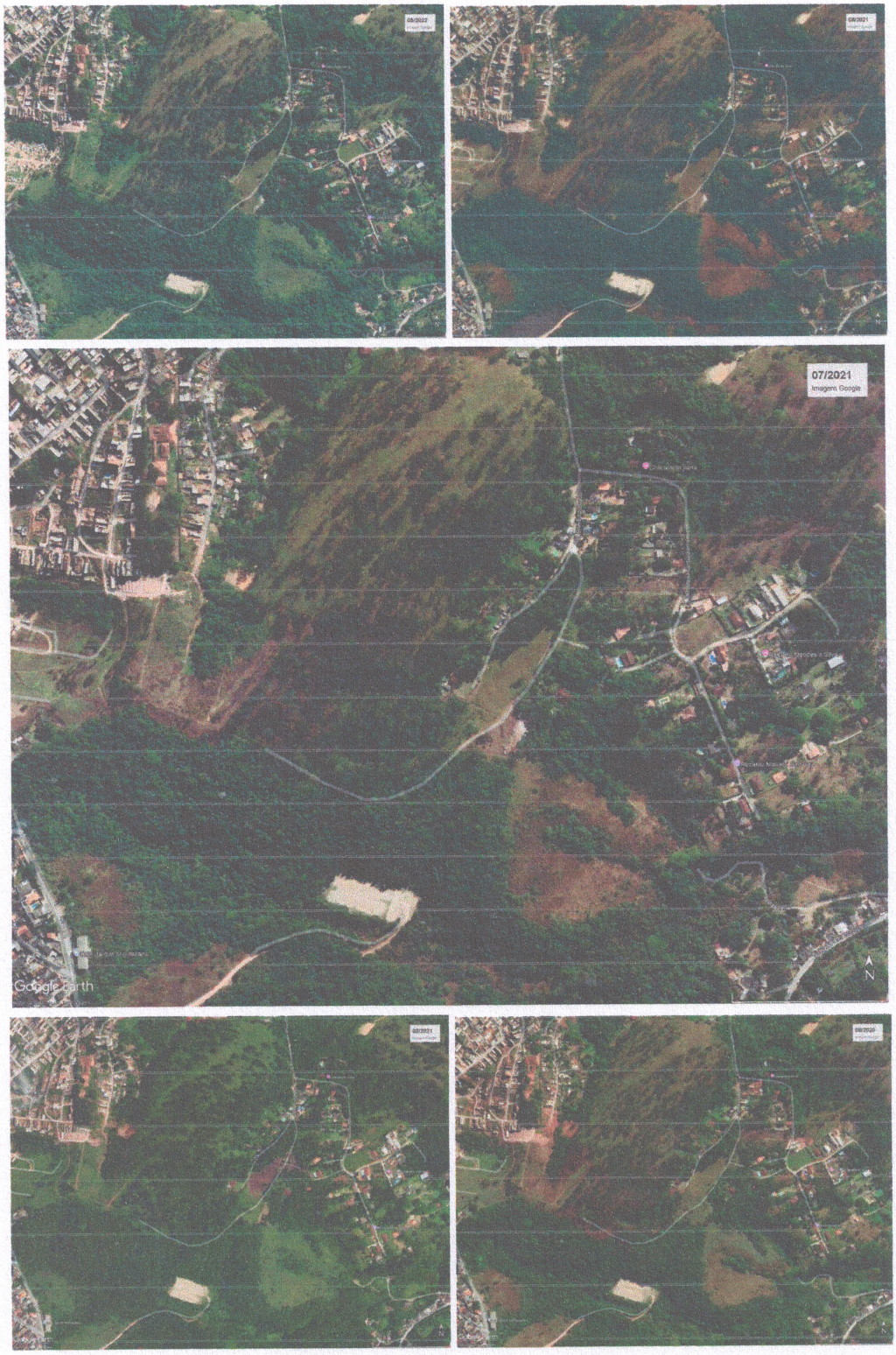
07/2021
Imagem Google
Google Earth


01/2020
Imagem Google
Google Earth
N


09/2019
Imagem Google
Google Earth
N






08/2016
Imagem Google
Google Earth
N


08/2015
Imagem Google
Google Earth
N

Ressaltamos que a área é de Mata Atlântica preservada, em estágio médio de regeneração, protegida e resguardada pela Constituição Federal (art. 225, § 4º), Constituição do Estado de São Paulo (art. 196) e Lei da Mata Atlântica nº 11.428/06. A área também é classificada com prioridade alta na classificação de Áreas Prioritárias de Conservação. Há uma grave questão fundiária, pois a degradação atingiu um lote INCRA (Inscrição 6381616968110 - em laranja) e terras ditas devolutas, que não estão mapeadas nas informações municipais de lotes (polígonos em cor de rosa).

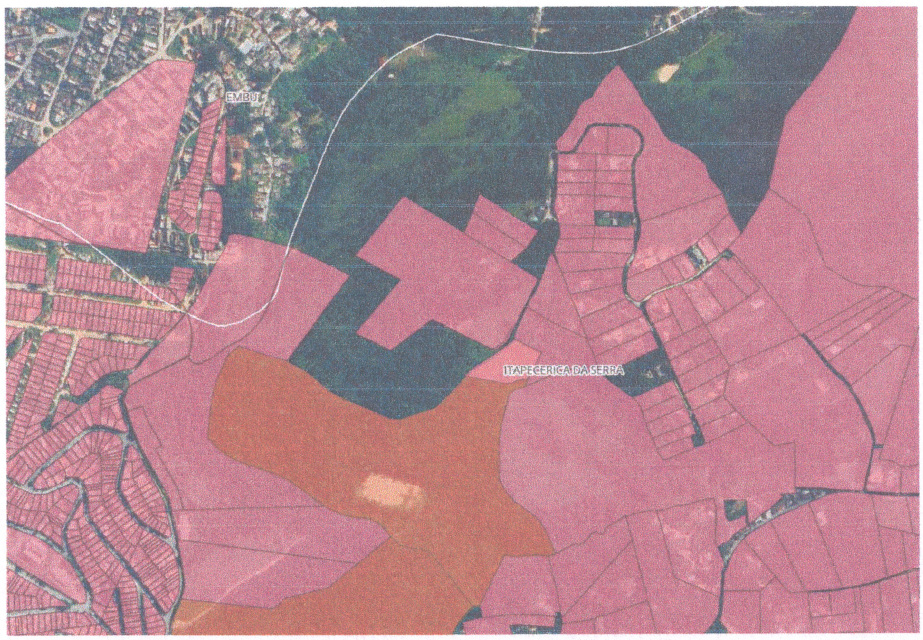



Aos responsáveis, notificamos os fatos acima para que tomem conhecimento e solicitamos averiguação quanto à procedência e legalidade da supressão de vegetação no local, diante dos ataques que o meio ambiente vem sofrendo e crimes ambientais sendo cometidos.

Nos colocamos à disposição para mais informações.
Atenciosamente,

PRESERVAR AMBIENTAL
RODRIGO TOZZI - PRESIDENTE

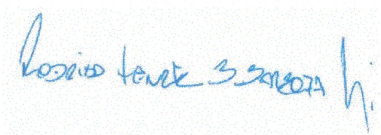

PRESERVAR AMBIENTAL
ADRIANA ABELHÃO - VICE-PRESIDENTE

