PREFEITURA DO MUNICÍPIO DE ITAPECERICA DA SERRA
ESTADO DE SÃO PAULO
Av. Eduardo Roberto Daher, 1135 – Centro – CEP: 06850-040 – Fone: 4668-9000

Ofício nº 1.366/2025-SA-ATO
(PROC. nº 57570/2025)

Itapecerica da Serra, 22 de outubro de 2025.

A Sua Excelência o Senhor
Cícero Aparecido de Melo
Presidente da Câmara Municipal
Largo da Matriz de Nossa Senhora dos Prazeres, 147 – Centro
06850-730 – Itapecerica da Serra – SP

Senhor Presidente,

Em atenção aos termos do Requerimento nº 228/2025, de autoria do Nobre Edil **Luiz Gustavo Lacerda Mariani,** solicitando informações sobre instalação de câmeras de monitoramento, no Município, comunicamos a Vossa Excelência, as informações prestadas pela Secretaria Municipal de Segurança Pública, por meio do Ofício nº 138/2025 - SSP, de 16 de outubro de 2025, anexo.

Atenciosamente,

RAMON PIRES CORSINI:28571031827
Assinado de forma digital por RAMON PIRES CORSINI:28571031827
Dados: 2025.10.22 13:58:40 -03'00'

DR. RAMON CORSINI
Prefeito

RENATO BORBA RAINHA:22006188836
Assinado de forma digital por RENATO BORBA RAINHA:22006188836
Dados: 2025.10.22 10:22:06 -03'00'

RENATO RAINHA
Secretário Municipal de Governo, Ciência e Tecnologia

SGCT/RR/eas

OFÍCIO 138/2025 - SSP

Itapecerica da Serra, 16 de outubro de 2025

Ao Senhor

Gustavo Mariani

Vereador do Município de Itapecerica da Serra

Largo da Matriz Nossa Senhora dos Prazeres, nº 147 – Centro – CEP 06.850-730

Itapecerica da Serra/SP

Assunto: RESPOSTA AO REQUERIMENTO Nº 228/2025

Excelentíssimo Vereador,

Primeiramente é relevante manifestar meus mais sinceros cumprimentos ao Nobre Vereador.

Considerando os questionamentos de VSª referente ao Centro de Operações Integradas – COI de Itapecerica da Serra da Serra, a seguir será exposta as considerações sobre a pauta:

1. Já existe um projeto técnico elaborado pela Secretaria Municipal de Segurança Pública, contendo os pontos de instalação das câmeras de monitoramento?

R- Sim.

- Baseado em Estudo Técnico, dentro da realidade da Cidade de Itapecerica da Serra-SP, pautado no crescimento da urbanização e o desenvolvimento municipal, foram mapeados pontos estratégicos de coletas por imagens (em anexo) de videomonitoramento incrementado de tecnologia (Inteligência Artificial) com a finalidade de otimizar o trabalho das forças de segurança pública, gerando significativo ganho em termos de eficiência e eficácia.

2. Quem foi o responsável técnico pela elaboração de referido projeto?

R: Para elaborar a demanda, foi montada uma equipe representada pelos GCM's, Lutimar Neves de Souza Fernandes, Cláudio Evangelista de Souza e Realino Sebastião Fermiano Neto, que saíram às ruas mapeando os pontos estratégicos dos pontos de coletas.

3. Durante a elaboração do projeto, foram consideradas as indicações de locais encaminhadas pelo Poder Legislativo Municipal?

R: Após o termino do processo (pregão eletrônico), será consultado a empresa vencedora para possíveis modificações.

4. Onde será instalado o Centro de Operações Integradas – COI?

R- A instalação acontecerá no prédio da Secretaria Municipal de Segurança Pública, cito Rua Augusto Bardusco, nº 16 – Jd. Santa Isabel – Itapecerica da Serra (em anexo, imagens do local).

5. A licitação para a contratação do serviço já foi publicada?

R: Sim.

- Foi publicada pela modalidade de Pregão Eletrônico, sob o nº 051 - Processo Administrativo Nº 489/2025 - Contratação de empresa para fornecimento, instalação, integração, suporte técnico, treinamento e manutenção de solução completa para um Centro de Operações Integrades – COI, através do link *https://ecrie.com.br/sistema/conteudos/arquivo/a_9_0_4_14082025092745.pdf. (em anexo).*

7. Quais são os pontos impeditivos que vêm atrasando a execução desse sistema de monitoramento?

R: Não há atrasos na implementação do projeto, apenas seguindo o rito do processo de contratação pública.

Espero ter esclarecido vossos questionamentos.

Aproveito a oportunidade para apresentar a Vossa Excelência os protestos a mais elevada estima e distinta consideração.

José Carlos de Oliveira
Secretário Municipal de Segurança Pública

Ao
Exmo. Vereador Dr. Gustavo Mariani
Câmara Municipal
Itapecerica da Serra-SP

SECRETARIA DE
SEGURANÇA PÚBLICA

PREFEITURA DE
ITAPECERICA
DA SERRA

Mar/2025

PROJETO PARA IMPLANTAÇÃO DO CENTRO DE OPERAÇÕES INTEGRADAS (COI) POR VIDEOMONITORAMENTO DE ITAPECERICA DA SERRA

ESTUDO TÉCNICO PRELIMINAR

Guarda Civil Municipal
Secretaria Municipal de Segurança Pública
Prefeitura de Itapecerica da Serra

Diagnóstico

Após visitas técnicas em outras cidades com projetos parecidos, adquirimos conhecimento prático da aplicação desta ferramenta e ouvindo o testemunho animador por parte dos protagonistas e demais pessoas engajadas nestes projetos quanto aos resultados obtidos, alcançando cerca de 80 por cento de redução no número de algumas ocorrências como furtos, roubos, apreensão e recuperaçao de veículos produtos de crimes, captura de procurados e pessoas desaparecidas, por exemplo.

Estas visitas embasaram os trabalhos desta administração para implantação deste sistema em Itapecerica da Serra, tais como escolha técnica e criteriosa dos pontos de instalação e escolha dos equipamentos a serem adquiridos.

É necessário salientar que a base do sucesso dos projetos visitados é o envolvimento de diversos seguimentos sociais, a exemplo da Polícia Municipal em parceria coma as demais forças de segurança pública, bem como o apoio das pessoas da comunidade em geral.

1. Execução do Projeto

A princípio serão instaladas 70 (setenta) cameras de monitoramento, sendo 60 (sessenta) delas munidas de software inteligentes para monitoramento de crimes e leituras placas de veículos e 10 (dez) cameras com software inteligente com leitura facial, instaladas em pontos extratégicos com capacidade de leitura da íris a fim de reconhecer criminosos procurados pela justiça e ou identificar pessoas desaparecidas.

ITAQUACIARA

Cruzamento: Estrada Abias da Silva x Estrada do Borba Gato – Fixa Pontilhão Cruzamento: Estrada do Borba Gato x Estrada da Vargem Grande

MOMBAÇA

Cruzamento: Prefeito Bento Rotger Domingues (Entrada da Boca da Onça) – Fixa

Cruzamento: Prefeito Bento Rotger Domingues x Estrada Abias da Silva (Centro Comercial/Base GCM)





Cruzamento: Avenida Abias da Silva x Estrada do Crispim (Campo Mombaça) – Fixa

JARDIM DOS OLIVEIRAS

Cruzamento: Rua Felipe Mendes Rodrigues x Rua Solimões (próximo ao Serra Dourada) – Fixa Cruzamento: Rua Zilá Ferreira da Silva (Final do Ônibus Jardim das Oliveiras – Fixa Cruzamento: Rua Marajó x Solimões (Mercado Cabral) – Fixa

SECRETARIA DE
SEGURANÇA PÚBLICA

PREFEITURA DE
ITAPECERICA DA SERRA

JARDIM SANTA JULIA

Cruzamento: Rua Juruá x Rua Solimões (Centro Comercial / Meu Mercado) – Inteligente

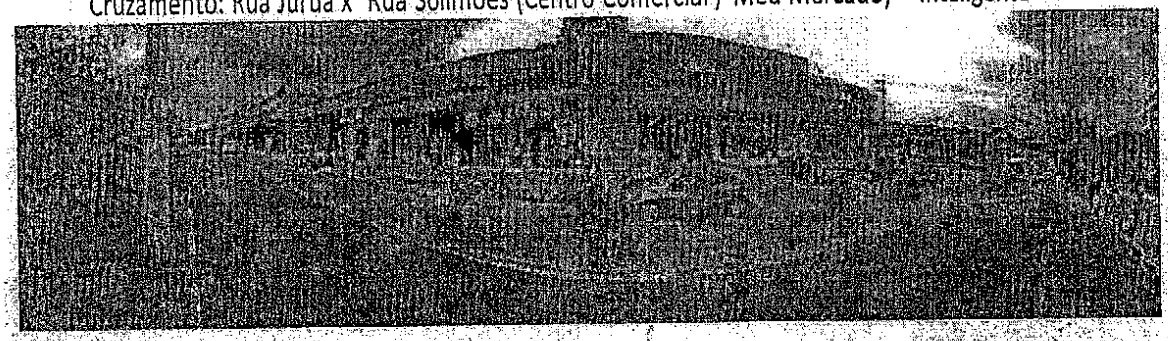



Cruzamento: Rua Xingu x Rua Padre Antonio F. Martins (Campo do Imperial) – Fixa

PARQUE JANDAIA

Cruzamento: Rua Maringá x Rua Marinalva (Próximo ao Arco Iris) – Fixa

SECRETARIA DE
SEGURANÇA PÚBLICA

PREFEITURA DE
ITAPECERICA
DA SERRA

TRES CHAVES

Cruzamento: Rua Solimões x Rua Manoel Jacinto de Andrade (Ponte do Rodoanel) – Inteligente





SECRETARIA DE
SEGURANÇA PÚBLICA

PREFEITURA DE
ITAPECERICA DA SERRA

CRISPIM

Cruzamento: Rua José Simões Louro Jr x Rua Solimões (Centro Comercial / Barbosa) – Inteligente







Cruzamento: Estrada do Jaceguava (Qualquer ponto dela próximo ao condomínio) – Fixa

SECRETARIA DE
SEGURANÇA PÚBLICA

PREFEITURA DE
ITAPECERICA
DA SERRA

SERRA LINDA / VALE DA UNIÃO

Cruzamento: ROD. Jose Simão Louro JR. X Rua Pedra Branca – Inteligente





CONJUNTO HAB. HORIZONTE AZUL

Rua Maracanduva (Pracinha próxima a quadra) – Inteligente





SECRETARIA DE
SEGURANÇA PÚBLICA

PREFEITURA DE
ITAPECERICA DA SERRA

JD. DO CARMO/HORIZONTE AZUL

Cruzamento: Rua José Simões Louro Jr x Rua Jerusalém (entrada Horizonte Azul / entrada Jd. Do Carmo) – Inteligente

JD. DO EDEM

Cruzamento: ROD. José Simões Louro Jr x Rua Tancredo de Almeida Neves (Entrada do Jd. Do Edem/Ponto de ônibus dos roubos) - Fixa

Cruzamento: Rua Tancredo de Almeida Neves x Rua Manuel Marques da Silveira (Próximo ao Campo) – Fixa

Cruzamento: ROD. José Simões Louro Jr x Rua Plínio Dias (Entrada da Cidade pelo Vila Calu) - Inteligente





SECRETARIA DE
SEGURANÇA PÚBLICA

PREFEITURA DE
ITAPECERICA DA SERRA

JD. JACIRA

Cruzamento: ROD. José Simões Louro Jr x Rua Monteiro Lobato (Rotatória entrada do Jd. Jacira) – inteligente





Cruzamento: Rua Cesário Verde x Rua Machado de Assis (Rotatória da Igreja Católica) – inteligente



Cruzamento: Rua Cesário Verde x Rua Monteiro Lobato (Centro Comercial Jd. Jacira) – Inteligente





Cruzamento: Rua Cesário Verde x Rua Guimarães Rosa (Escola Fonseca Siqueira) – Fixa

Cruzamento: Rua Wenceslau Paulino da Silva x Rua Monteiro Lobato (Rotatória da Igreja Católica) – Fixa Cruzamento: Rua Comodoro x Estrada Abias da Silva (Farol/Terminal do Jardim Jacira) – Inteligente



SECRETARIA DE
SEGURANÇA PÚBLICA

PREFEITURA DE
ITAPECERICA
DA SERRA



VILA GUIOMAR

Cruzamento: Estrada Abias da Silva x Rua Plinio Dias (Próximo ao campo do Calu) – Fixa

JARDIM ANALANDIA

Cruzamento: Estrada Abias da Silva x Rua Presidente Getulio Vargas (Próximo da UBS Analândia) – Fixa Cruzamento:

Rua Presidente Getulio Vargas x Presidente Café Filho (Próximo ao mercado Esquinão) – Fixa

CHACARA BALBINA

Cruzamento: Estrada dos Francos x Rua Shigeiro Setoue – Fixa

SECRETARIA DE
SEGURANÇA PÚBLICA

PREFEITURA DE
ITAPECERICA
DA SERRA

JARDIM SÃO PEDRO

Cruzamento: João Rodrigues de Moraes x Estrada de Vitorio Trentin (Próximo ao Colégio do Ipê/feira do rolo) – Inteligente



Cruzamento: Estrada de Vitorio Trentin x Rua Adalcina Francisca da Silva (Próximo ao Colégio do Ipê – Final dos Onibus) – Fixa

LAGOA

Cruzamento: João Rodrigues de Moraes x Estrada dos Francos (Entrada para o distrito do Jardim Jacira) – Fixa Cruzamento: João Rodrigues de Moraes x Rua Benedito Pereira Rodrigues (Próximo da Escola Modelo) – Fixa Cruzamento: Estrada dos Moreiras x Estrada dos Andrades - Fixa

Cruzamento: Av. Armando Salles x Rua Benedito Pereira Domingues (Condomínio Chácara da Lagoa/Rotatória) – Fixa

Cruzamento: Rotatória Sitio dos Patos

BAIRRO DA OLARIA

Cruzamento: Estrada João Rodrigues de Moraes x Avenida Dona Anila (Próximo a Delegacia) – Fixa

SECRETARIA DE
SEGURANÇA PÚBLICA

PREFEITURA DE
ITAPECERICA
DA SERRA

JARDIM SANTA MONICA

Cruzamento: Estrada Armando Salles x Estrada do Campestre (Próximo ao Dersa) – Inteligente



Cruzamento: Estrada do Campestre x Rua Poço Fundo (Rotatória depois Dersa) – fixa Cruzamento: Estrada do Santa Monica x Rua Topázio - Fixa



SECRETARIA DE
SEGURANÇA PÚBLICA

PREFEITURA DE
ITAPECERICA
DA SERRA

JARDIM CINIRA

Cruzamento: Av. Sol. PM Gilberto Agostinho x Rua Floriano Peixoto (deposito) - Fixa



Cruzamento: Rua Deodoro da Fonseca x Rua Hermes da Fonseca (Padaria) – Fixa

JARDIM VITORIA

Cruzamento: Praça Isabel Melo dos Santos – Fixa

Cruzamento: Rua das Flores x Rua Flor de Laranjeira–Inteligente



SECRETARIA DE
SEGURANÇA PÚBLICA

PREFEITURA DE
ITAPECERICA
DA SERRA

JARDIM IDEMORI

Cruzamento: Cruzamento: Av. Sol. PM Gilberto Agostinho x Estrada dos Cogueiros (EE Gertrudes Edem) – Inteligente







SECRETARIA DE
SEGURANÇA PÚBLICA

PREFEITURA DE
ITAPECERICA DA SERRA

RECREIO PRIMAVERA

Cruzamento: Estrada dos Coqueiros x Estrada Guatambus (Próximo a ponte da divisa) – Inteligente



Praça Raimundo Andrade de Araujo – Inteligente



Cruzamento: Rua Maria de Jesus Freitas Dias x Rua Mesopotâmia (Próximo a praça Cecilia Pereira da Silva) – Inteligente





Cruzamento: Rua Maria de Jesus Freitas Dias x Rua Fernandópolis (Comércios) – Fixa Rua Fernandópolis – (Próximo ao ponto final dos ônibus e quadra de esportes) – Fixa Cruzamento: Rua Paraíso x Rua Pindorama – Fixa

SECRETARIA DE
SEGURANÇA PÚBLICA

PREFEITURA DE
ITAPECERICA
DA SERRA

TRES MARIAS

Cruzamento: Rua das Caneleiras x Rua das Figueiras (Divisa São Paulo) – Fixa

VALO VELHO

Cruzamento: Praça do Valo Velho (Próximo a UBS) – Inteligente



Cruzamento: Rua Luar do Sertão x Rua Coimbra (Rotatória) – Internet



Cruzamento: Av. Armando Salles x Av. Sol. PM Gilberto Agostinho (Farol/Posto de gasolina) – Inteligente

SECRETARIA DE
SEGURANÇA PÚBLICA

PREFEITURA DE
ITAPECERICA DA SERRA









SECRETARIA DE
SEGURANÇA PÚBLICA

PREFEITURA DE
ITAPECERICA
DA SERRA

JARDIM CAMPESTRE

Cruzamento: Rua Araçatuba x Rua Val Paraíso (EM Hans) – Inteligente



JARDIM BRANCA FLOR

Entrada do Branca Flor: Av. Armando Salles x Jose Ricardo Faria (Itamasa) – Inteligencia



Esquina: Rua Cerro Largo x Rua Erval (Praça) – Fixa

Cruzamento: Rua Cerro Largo x Rua Tupinambas (Entrada da Invasão) – Inteligente



Cruzamento: Rua Tupinambas x Rua Jaguarão (UBS/Ponto de Ônibus) – Fixa

Praça no Cruzamento: Rua Jurema x Rua Orquídeas (Entrada do CDD/Quadra) – Inteligente



Cruzamento: Av. das Flores x Rua Girassol (Praça/Quadras) – Fixa

SECRETARIA DE
SEGURANÇA PÚBLICA

PREFEITURA DE
ITAPECERICA DA SERRA

JARDIM SÃO MARCOS

Cruzamento: Rua Djalma Pinto Ribeiro x Br116 (Próximo a Farmacap) – Inteligência



Cruzamento: Estrada do Borba Gato x Br116 – Inteligente



Estrada Joaquim Cardoso Filho x BR116 – Inteligente Estrada Joaquim Cardoso Filho x Rua João Hengles – Fixa

Estrada Joaquim Cardoso Filho x Rua Maria Simão – Fixa Estrada Joaquim Cardoso Filho x Rua Jabaquara – Fixa



Praça Jornalista Paulo Castro Ferreira Junior (Rotatória Jd. São Marcos) – Inteligente Rua Constantinopla (Final dos Ônibus) – Fixa

JARDIM SAMPAIO



Rua Djalma Pinto Ribeiro x Refugio da Serra x Estrada da Represa – Inteligente Rua Amaro Silas da Silva x Rua João Antonio de Moraes – Fixa



Estrada da Represinha x Rua Vereador José Oliveira – Inteligente



Rodovia Armando Salles x Rua Vereador José Oliveira (Campo do Sampaio) - Inteligente

SECRETARIA DE
SEGURANÇA PÚBLICA

PREFEITURA DE
ITAPECERICA DA SERRA

JARDIM MARILU

Rua Manuel Maximino da Rosa x Rua José Domingues de Moraes – Fixa Rua Itamar x Rua Saturno – Fixa





Rotatória Rei do Boi – Inteligente

Rua Silvio Ferreira Domingues – Próximo EE Engenho

JARDIM NISALVES

Praça Francisca Campos Lima – Fixa Rotatória: Rua Catente x Rua Palmares – Fixa

SECRETARIA DE
SEGURANÇA PÚBLICA

PREFEITURA DE
ITAPECERICA
DA SERRA

JARDIM PARAISO





Rotatória: Rua Cristiano Walshaup x Rua Cedro de São João – Inteligente

SECRETARIA DE
SEGURANÇA PÚBLICA

PREFEITURA DE
ITAPECERICA
DA SERRA

PARQUE PARAISO

Cruzamento: Rua São Paulo x Avenida Argentina (Final dos Ônibus) – Fixa





Cruzamento: Rua Estados Unidos x Avenida Argentina (Comercio/Lotérica) – Inteligente

Cruzamento: Praça 9 de Julio – Inteligente







Avenida Nove de Julho (Prox. Brain Farma) – Inteligente Cruzamento: Av. Italia x Rua Hungria – Fixa

Cruzamento: Rua Groenlândia x Av. Itapecericanos (Ginásio João Galera) – Fixa Cruzamento: Av. Niteroi x Rua Bariri – Fixa

Praça Francisco Campo – Fixa





Rotatória: Avenida Argentina x Avenida Brasil (Kiodai) – Inteligente Cruzamento: Avenida Brasil x Avenida Eduardo Roberto Daher – Fixa Cruzamento: Rua Maximino Augusto de Carvalho x Minas Gerais (MK) – Fixa

POTUVERA

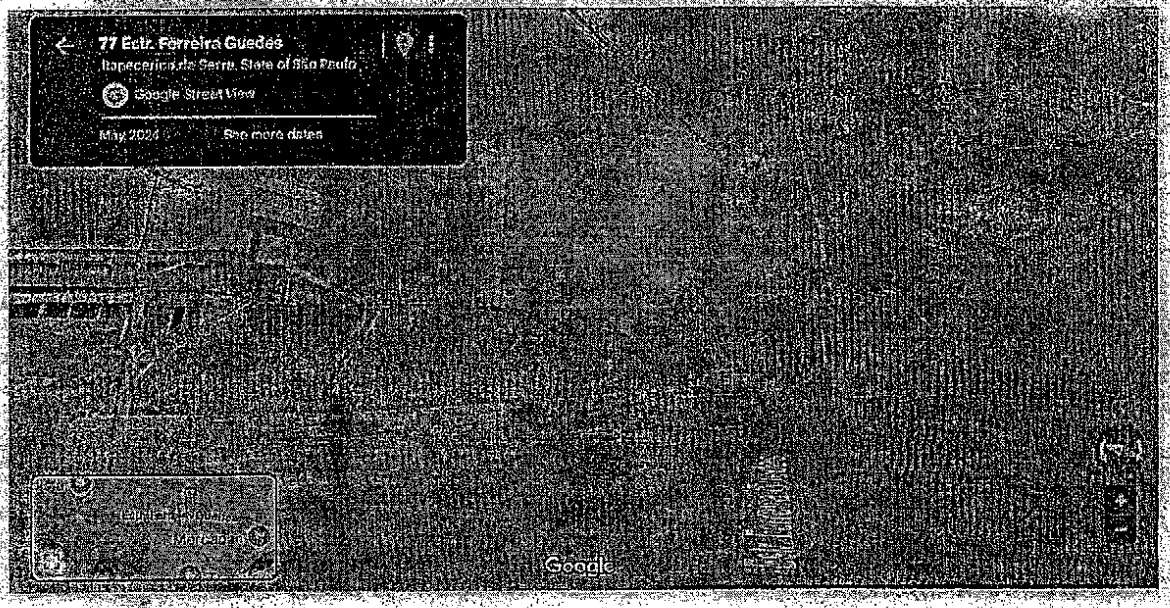

Estrada Ferreira Guedes (Prox. Ao CDP) – Inteligente

Estrada do Mato adentro – Fixa



Estrada da Ressaca – Inteligente

Cruzamento: Estrada dos Godoi x Estrada do Xavi - Fixa



Rotatória: Rua Antonio de Albuquerque (Retorno Aldeinha)

SECRETARIA DE
SEGURANÇA PÚBLICA

PREFEITURA DE
ITAPECERICA
DA SERRA

ESPECIFICAÇÕES DOS PRODUTOS A SEREM INSTALADOS



Técnicas de IA em câmeras de segurança

Inteligência artificial com a utilização de várias metodologias para otimizar o monitoramento e assegurar uma resposta mais precisa e eficiente.

1. **Detecção de objetos**
2. **Reconhecimento facial**
3. **Análise de comportamento**
4. **Aprendizado de máquina**
5. **Análise de imagens**
6. **Reconhecimento de cenários**



odelo	Tipo	Resolução	Recursos com IA	Aplicações
IP-B302-APZ-M	Bullet	2MP	Zoom motorizado, detecção de intrusão	Monitoramento de perímetros externos
IP-D104-P	Dome	4MP	Análise de comportamento por região de interesse, detecção de cruzamento de linha	Ambientes internos e externos
IP-B302-AIP-M	Bullet	2MP	Análise de pessoas e veículos, detecção de cruzamento de linha, detecção facial, proteção IP67	Áreas de baixa iluminação
IP-F305-AIP	Fisheye	5MP	Mapa de calor	Monitoramento de espaços amplos
IP-P302-AIP	PTZ Dome	2MP	Zoom motorizado, detecção de humanos e veículos, detecção facial, remoção de objetos, e detecção objetos abandonados	Grandes áreas externas



Itapecerica da Serra, 28 de março de 2025.

Lutimar Neves de Souza Fernandes
GCM Inspetor

Cláudio Evangelista de Souza
GCM Sub Inspetor

Realino Sebastião Fermiano Neto
GCM 1ª Classe

PREFEITURA DO MUNICÍPIO DE ITAPECERICA DA SERRA

ESTADO DE SÃO PAULO

DEPARTAMENTO DE SUPRIMENTOS
Fone: (0xx11) 4668.9000 ramal 9103 – Fax: (0xx11) 4668.9101
Email: pregao@itapecerica.sp.gov.br

PREGÃO ELETRÔNICO Nº 051/2025

PROCESSO ADMINISTRATIVO Nº 489/2025

"ALTERAÇÃO E REABERTURA"

A SECRETÁRIA MUNICIPAL DE FINANÇAS, por meio do Departamento de Suprimentos, no uso de suas atribuições legais, torna público;

Para conhecimento dos interessados que **ALTERA E REABRE** para o dia **16 (dezesseis) de outubro de 2.025 às 08h59min o Recebimento das Propostas,** e para a mesma data **às 09h00, a Abertura da Sessão Pública** do **PREGÃO ELETRÔNICO Nº 051/2025**, que tem por objeto a **Contratação de empresa para fornecimento, instalação, integraçã, suporte técnico, treinamento e manutenção de solução completa para um Centro de Operações Integradas - COI**, em virtude da necessidade de alterações no Estudo Técnico Preliminar e no Termo de Referência e no edital.

As demais condições permanecem inalteradas.

Itapecerica da Serra, 30 de setembro de 2025

EDNÉIA P. OLIVEIRA
Secretária Interina
Secretaria Municipal de Finanças