PREFEITURA DO MUNICÍPIO DE ITAPECERICA DA SERRA
ESTADO DE SÃO PAULO
Av. Eduardo Roberto Daher, 1135 – Centro – CEP: 06850-040 – Fone: 4668-9000

Ofício nº 1.367/2025-SA-ATO
(PROC. nº 60643/2025)

Itapecerica da Serra, 22 de outubro de 2025.

A Sua Excelência o Senhor
Cícero Aparecido de Melo
Presidente da Câmara Municipal
Largo da Matriz de Nossa Senhora dos Prazeres, 147 – Centro
06850-730 – Itapecerica da Serra – SP

Senhor Presidente,

Em atenção aos termos do Requerimento nº 252/2025, de autoria do Nobre Edil **Nerisvaldo Soares da Silva e demais vereadores,** solicitando informações sobre o projeto de videomonitoramento, no Município, comunicamos a Vossa Excelência, as informações prestadas pela Secretaria Municipal de Segurança Pública, por meio do Ofício nº 139/2025 - SSP, de 16 de outubro de 2025, anexo.

Atenciosamente,

RAMON PIRES CORSINI:28571031827
Assinado de forma digital por RAMON PIRES CORSINI:28571031827
Dados: 2025.10.22 13:59:26 -03'00'

DR. RAMON CORSINI
Prefeito

RENATO BORBA RAINHA:22006188836
Assinado de forma digital por RENATO BORBA RAINHA:22006188836
Dados: 2025.10.22 10:23:25 -03'00'

RENATO RAINHA
Secretário Municipal de Governo, Ciência e Tecnologia

SGCT/RR/eas

Proc. 00014

SECRETARIA DE
SEGURANÇA PÚBLICA

PREFEITURA DE
ITAPECERICA DA SERRA

OFÍCIO 139/2025 – SSP

Itapecerica da Serra, 16 de outubro de 2025

Ao Senhor

Nerisvaldo Soares da Silva (Soares)

Vereador do Município de Itapecerica da Serra

Largo da Matriz Nossa Senhora dos Prazeres, nº 147 – Centro – CEP 06.850-730

Itapecerica da Serra/SP

Assunto: RESPOSTA AO REQUERIMENTO Nº 252/2025

Excelentíssimo Vereador,

Primeiramente é relevante manifestar meus mais sinceros cumprimentos ao Nobre Vereador.

Considerando os questionamentos de VSª referente ao Centro de Operações Integradas – COI de Itapecerica da Serra da Serra, informo que já encontra em processo, na modalidade Pregão Eletrônico, sob o nº 051 - Processo Administrativo Nº 489/2025 - Contratação de empresa para fornecimento, instalação, integração, suporte técnico, treinamento e manutenção de solução completa para um Centro de Operações Integradas – COI, através do link *https://ecrie.com.br/sistema/conteudos/arquivo/a_B_O_4_14082025092745.pdf. (em anexo),*

Dito isso, segue abaixo as considerações sobre a pauta:

1. Existe um projeto ou estudo para implantação de projeto videomonitoramento nas ruas principais Valo Velho, Parque Paraíso, Jardim das Oliveiras Distrito do Jacira, Santa Júlia, e adjacências, se sim favor enviar o levantamento, os dados e as dotações.

2.

R- Sim, baseado em Estudo Técnico, dentro da realidade da Cidade de Itapecerica da Serra-SP, pautado no crescimento da urbanização e o desenvolvimento municipal, foram mapeados pontos estratégicos de coletas por imagens (em anexo) de videomonitoramento incrementado de tecnologia (Inteligência Artificial) com a finalidade de otimizar o trabalho das forças de segurança pública, gerando significativo ganho em termos de eficiência e eficácia.

Pontos estes dos quais vem ao encontro daqueles sugeridos na indagação do nobre vereador

Esclareço que a instalação acontecerá no prédio da Secretaria Municipal de Segurança Pública, cito Rua Augusto Bardusco, nº 16 – Jd. Santa Isabel – Itapecerica da Serra (em anexo, imagens do local).

Espero ter esclarecido vossos questionamentos.

Aproveito a oportunidade para apresentar a Vossa Excelência os protestos a mais elevada estima e distinta consideração.

José Carlos de Oliveira
Secretário Municipal de Segurança Pública

Ao
Exmo. Vereador Nerisvaldo Soares da Silva (Soares)
Câmara Municipal
Itapecerica da Serra-SP

SECRETARIA DE
SEGURANÇA PÚBLICA

PREFEITURA DE
ITAPECERICA DA SERRA

Mar/2025

PROJETO PARA IMPLANTAÇÃO DO CENTRO DE OPERAÇÕES INTEGRADAS POR VIDEOMONITORAMENTO DA CIDADE DE ITAPECERICA DA SERRA – SP

ESTUDO TÉCNICO PRELIMINAR

Guarda Civil Municipal

Secretaria de Segurança Pública

Prefeitura Municipal de Itapecerica da Serra

SECRETARIA DE
SEGURANÇA PÚBLICA

PREFEITURA DE
ITAPECERICA DA SERRA

Itapecerica da Serra SP Março/2025



1. Introdução

Conforme dispõe a Constituição Federal em seu art. 144 "a segurança pública, é dever do Estado, direito e responsabilidade de todos, é exercida para a preservação da ordem pública e da incolumidade das pessoas e do patrimônio". Daí se infere que, de fato, segurança pública é dever do Estado, porém, também é responsabilidade de todos.

Imbuído deste entendimento foi criado na cidade Itapecerica da Serra-SP, no qual engloba membros da comunidade, poder público e forças policiais. Colocando-se como importante instrumento da Polícia Urbana Comunitária que objetiva conjugar esforços para a resolução dos problemas que afetam direta e indiretamente a segurança pública na comunidade.

APRESENTAÇÃO

Itapecerica da Serra é um município brasileiro do Estado de São Paulo, e uma das principais características da cidade é sua proximidade com a capital paulista, distando apenas 38 km de São Paulo (praça da Sé – marco central). Essa localização estratégica a torna um importante polo de desenvolvimento econômico e social, atraindo investimentos e oportunidades para seus moradores.

De acordo com dados do IBGE, registrou-se no censo de 2022 o número de 158.522 habitantes, crescimento de 3,87% desde o último censo realizado (2010). A área territorial do Mucípio é de 150.742 km², que resulta numa densidade demográfica de 1.051,61 hab./km².

A população de Itapecerica da Serra tem crescido de forma constante, atraída pela proximidade com a capital paulista e pelo custo de vida relativamente mais baixo em comparação aos municípios vizinhos. Contudo esse crescimento traz consigo desafios relacionados à urbanização desordenada e a necessidade de serviços públicos adequados para atender à demanda crescente.

No que tange à Segurança Pública, o índice de criminalidade apresenta oscilações em 2024, como foi possível observar. São dados muito preocupantes. Portanto, ações em conjunto da segurança publica, governo e sociedade sugerem ser a forma adequada para mitigar os números da criminalidade local.

O crescimento da urbanização e o desenvolvimento municipal, trouxeram consigo, além de melhorias e oportunidades aos munícipes, também grandes desafios para se manter o equilíbrio da eficiência e eficácia na cidade em plena expansão, também gerando , oportunamente, bolsões de pobreza, elo, possivelmente, mais sensivel no que se refere a falta de segurança.

A cidade possui duas grandes rodovias (BR-116 Rodovia Regis Bittencourt e SP-021 Rodoanel Mario Covas), das quais acarreta num grande fluxo de aproximadamente 334 mil

veículos entre passeio e veículos de carga. Infelizmente, junto com o desenvolvimento e o crescimento do município, vieram também problemas de ordem social, que contribuíram para o desarranjo da segurança pública local. A Secretaria de Segurança Pública do Estado de São Paulo divulgou, através do Instituto de de Pepsquisa Econômica Aplicada e Fórum Brasileiro de Segurança Pública os dados estatísticos consolidados de 2022. Em Itapecerica da Serra o índice que registrou taxa de homicídios estimados por 100 mil habitantes de 26,5% a mais em relação ao ano anterior, registrando 42 homicídios, sendo a maior taxa de homicídio entre as cidades médias e grandes da Região Metropolitana de São Paulo.

Segundo dados do 18º Anuário Brasileiro de Segurança Pública, pelo Fórum Brasileiro de Segurança Pública, o índice de Furtos/Roubos de celulares em Itapecerica da Serra foi de 1.231,4. Veículos pesado foram 56, um acréssimo de 2,76% em relação ao ano passado, totalizando 354 registros entre veículos pesados e de passeio.

Outro aumento preocupante refere-se a casos de estupro: em 2021 foram registrados 56, no ano seguinte houve um aumento, seguido por uma queda em 2023. Já no ano de 2024 voltou a crescer. Houve 54 ocorrências, e o crescimento é de 7,4%, em comparação a 2023.

Os dados compilados pela SSP são referentes as ocorrências em que as vítimas fizeram Boletins de Ocorrência em todas as delegacias do município.

E mais, com base nos dados divulgados pela SSP, em Itapecerica da Serra o número de roubos reduziu no período mencionado, ano após ano. Em 2024 foram registrado a natureza e o total de cada crime:

Fonte: https://www.ssp.sp.gov.br/estatistica/dados-mensais

Natureza	Total
HOMICÍDIO DOLOSO (2)	13
Nº DE VÍTIMAS EM HOMICÍDIO DOLOSO (3)	13
HOMICÍDIO DOLOSO POR ACIDENTE DE TRÂNSITO	0
Nº DE VÍTIMAS EM HOMICÍDIO DOLOSO POR ACIDENTE DE TRÂNSITO	0
HOMICÍDIO CULPOSO POR ACIDENTE DE TRÂNSITO	24
HOMICÍDIO CULPOSO OUTROS	1
TENTATIVA DE HOMICÍDIO	14
LESÃO CORPORAL SEGUIDA DE MORTE	1
LESÃO CORPORAL DOLOSA	463
LESÃO CORPORAL CULPOSA POR ACIDENTE DE TRÂNSITO	204
LESÃO CORPORAL CULPOSA -	8

OUTRAS	
LATROCÍNIO	0
Nº DE VÍTIMAS EM LATROCÍNIO	0
TOTAL DE ESTUPRO (4)	63
ESTUPRO	16
ESTUPRO DE VULNERÁVEL	47
TOTAL DE ROUBO - OUTROS (1)	1.200
ROUBO - OUTROS	1.134
ROUBO DE VEÍCULO	395
ROUBO A BANCO	0
ROUBO DE CARGA	66
FURTO - OUTROS	1.217
FURTO DE VEÍCULO	299

Nesse contexto, o projeto de videomonitoramento vem ao encontro dos anseios da sociedade no ponto em que o incremento da tecnologia tende a otimizar o trabalho das forças de segurança pública, gerando significativo ganho em termos de eficiência e eficácia.

O mencionado projeto visa à implantação de um Centro Operacional Integrado – C.O.I, com a intalação de Câmeras de Monitoramento equipadas com software de Inteligência Artificial – I.A, possibilitando acompanhamento diuturno do fluxo de pessoas e veículos nas princiáis vias, estradas, área comercial, instituições financeiras, órgãos públicos, rodovias e demais locais ou eventos com grande aglomeração de pessoas.

LGPD – Lei Geral de Proteção de Dados

O C.O.I, seguirá rigorosamente os critérios estabelecidos na Lei Federal nº 13.709/2018, em relação a LGPD, garantindo a proteção aos direitos fundamentais de liberdade e privacidade dos cidadãos. Assegurando que as imagens e dados são utilizados exclusivamente para fins de segurança e as que não estiverem diretamente relacionadas a investigações, são descartadas.

2. Objetivo Geral

Empregar recursos tecnológicos avançados para a captura de áudio e imagens que auxiliarão as forças policiais na preservação da ordem pública proporcionando mais segurança à população e transeuntes que passam pela nossa cidade de Itapecerica da Serra. A sociedade mudou e com ela a criminalidade se tornou um problema que tem marcado cada vez mais presença em nosso dia a dia e, algo cada vez mais preocupante.

3. Objetivos Específicos

Utilizar esta ferramenta para reduzir significativamente os índices de criminalidade através da prevenção, repressão e investigação de crimes, facilitando o emprego da Polícia Municipal, através do policiamento ostensivo e a obtenção de provas pela polícia judiciária, através de cameras de monitoramento equipadas com Inteligência Artificial e em cooperação com o Governo Federal através do CORTEX.

O CORTEX

O Córtex trata-se, de uma tecnologia de inteligência artificial que usa a leitura facial (através da íris) e de placas de veículos por milhares de câmeras viárias espalhadas por rodovias, pontes, túneis, ruas e avenidas país afora para rastrear alvos móveis em tempo real. Quando um "alvo móvel" é cadastrado e passa por uma câmera com capacidade de leitura de placas, leva dois segundos para os agentes da Guarda Civil Municipais ou policiais interessados serem avisados até por push no app do celular. A partir daí, é possível realizar uma série de tarefas: continuar monitorando o alvo, mandar o agente policial mais próximo tentar abordá-lo ou cruzar as informações do veículo e seu dono com diversas outras à disposição do governo federal.

4. Diagnóstico

Após visitas técnicas em outras cidades com projetos parecidos, adquirimos conhecimento prático da aplicação desta ferramenta e ouvindo o testemunho animador por parte dos protagonistas e demais pessoas engajadas nestes projetos quanto aos resultados obtidos, alcançando cerca de 80 por cento de redução no número de algumas ocorrências como furtos, roubos, apreensão e recuperaçao de veículos produtos de crimes, captura de procurados e pessoas desaparecidas, por exemplo.

Estas visitas embasaram os trabalhos desta administração para implantação deste sistema em Itapecerica da Serra, tais como escolha técnica e criteriosa dos pontos de instalação e escolha dos equipamentos a serem adquiridos.

É necessário salientar que a base do sucesso dos projetos visitados é o envolvimento de diversos seguimentos sociais, a exemplo da Polícia Municipal em parceria coma as demais forças de segurança pública, bem como o apoio das pessoas da comunidade em geral.

5. Execução do Projeto

A princípio serão instaladas 70 (setenta) cameras de monitoramento, sendo 60 (sessenta) delas munidas de software inteligentes para monitoramento de crimes e leituras placas de veículos e 10 (dez) cameras com software inteligente com leitura facial, instaladas em pontos extratégicos com capacidade de leitura da íris a fim de reconhecer criminosos procurados pela justiça e ou identificar pessoas desaparecidas.

ITAQUACIARA

Cruzamento: Estrada Abias da Silva x Estrada do Borba Gato – Fixa Pontilhão Cruzamento: Estrada do Borba Gato x Estrada da Vargem Grande

MOMBAÇA

Cruzamento: Prefeito Bento Rotger Domingues (Entrada da Boca da Onça) – Fixa

Cruzamento: Prefeito Bento Rotger Domingues x Estrada Abias da Silva (Centro Comercial/Base GCM)







Cruzamento: Avenida Abias da Silva x Estrada do Crispim (Campo Mombaça) – Fixa

JARDIM DOS OLIVEIRAS

Cruzamento: Rua Felipe Mendes Rodrigues x Rua Solimões (próximo ao Serra Dourada) – Fixa

Cruzamento: Rua Zilá Ferreira da Silva (Final do Ônibus Jardim das Oliveiras – Fixa Cruzamento: Rua Marajó x Solimões (Mercado Cabral) – Fixa

SECRETARIA DE
SEGURANÇA PÚBLICA

PREFEITURA DE
ITAPECERICA DA SERRA

JARDIM SANTA JULIA



Cruzamento: Rua Juruá x Rua Solimões (Centro Comercial / Meu Mercado) – Inteligente



Cruzamento: Rua Xingu x Rua Padre Antonio F. Martins (Campo do Imperial) – Fixa

SECRETARIA DE
SEGURANÇA PÚBLICA

PREFEITURA DE
ITAPECERICA DA SERRA

PARQUE JANDAIA

Cruzamento: Rua Maringá x Rua Marinalva (Próximo ao Arco Iris) - Fixa

TRES CHAVES

Cruzamento: Rua Solimões x Rua Manoel Jacinto de Andrade (Ponte do Rodoanel) – Inteligente



SECRETARIA DE
SEGURANÇA PÚBLICA

PREFEITURA DE
ITAPECERICA DA SERRA

CRISPIM

Cruzamento: Rua José Simões Louro Jr x Rua Solimões (Centro Comercial / Barbosa) – Inteligente







Cruzamento: Estrada do Jaceguava (Qualquer ponto dela próximo ao condomínio) – Fixa

SECRETARIA DE
SEGURANÇA PÚBLICA

PREFEITURA DE
ITAPECERICA DA SERRA

SERRA LINDA / VALE DA UNIÃO

Cruzamento: ROD. Jose Simão Louro JR. X Rua Pedra Branca – Inteligente





CONJUNTO HAB. HORIZONTE AZUL

Rua Maraçanduva (Pracinha próxima a quadra) – Inteligente





SECRETARIA DE
SEGURANÇA PÚBLICA

PREFEITURA DE
ITAPECERICA DA SERRA

JD. DO CARMO/HORIZONTE AZUL

Cruzamento: Rua José Simões Louro Jr x Rua Jerusalém (entrada Horizonte Azul / entrada Jd. Do Carmo) – Inteligente

JD. DO EDEM

Cruzamento: ROD. José Simões Louro Jr x Rua Tancredo de Almeida Neves (Entrada do Jd. Do Edem/Ponto de ônibus dos roubos) - Fixa

Cruzamento: Rua Tancredo de Almeida Neves x Rua Manuel Marques da Silveira (Próximo ao Campo) – Fixa

Cruzamento: ROD. José Simões Louro Jr x Rua Plínio Dias (Entrada da Cidade pelo Vila Calu) - Inteligente





SECRETARIA DE
SEGURANÇA PÚBLICA

PREFEITURA DE
ITAPECERICA DA SERRA

JD. JACIRA

Cruzamento: ROD. José Simões Louro Jr x Rua Monteiro Lobato (Rotatória entrada do Jd. Jacira) – inteligente





Cruzamento: Rua Cesário Verde x Rua Machado de Assis (Rotatória da Igreja Católica) – inteligente





Cruzamento: Rua Cesário Verde x Rua Monteiro Lobato (Centro Comercial Jd. Jacira) – inteligente





Cruzamento: Rua Cesário Verde x Rua Guimarães Rosa (Escola Fonseca Siqueira) – Fixa

Cruzamento: Rua Wenceslau Paulino da Silva x Rua Monteiro Lobato (Rotatória da Igreja Católica) – Fixa

Cruzamento: Rua Comodoro x Estrada Abias da Silva (Farol/Terminal do Jardim Jacira) – Inteligente





VILA GUIOMAR

Cruzamento: Estrada Abias da Silva x Rua Plinio Dias (Próximo ao campo do Calu) – Fixa

JARDIM ANALANDIA

Cruzamento: Estrada Abias da Silva x Rua Presidente Getulio Vargas (Próximo da UBS Analândia) – Fixa

Cruzamento: Rua Presidente Getulio Vargas x Presidente Café Filho (Próximo ao mercado Esquinão) – Fixa

SECRETARIA DE
SEGURANÇA PÚBLICA

PREFEITURA DE
ITAPECERICA DA SERRA

CHACARA BALBINA

Cruzamento: Estrada dos Francos x Rua Shigeiro Setoue – Fixa

JARDIM SÃO PEDRO

Cruzamento: João Rodrigues de Moraes x Estrada de Vitorio Trentin (Próximo ao Colégio do Ipê/feira do rolo) – Inteligente



Cruzamento: Estrada de Vitorio Trentin x Rua Adalcina Francisca da Silva (Próximo ao Colégio do Ipê – Final dos Onibus) – Fixa

LAGOA

Cruzamento: João Rodrigues de Moraes x Estrada dos Francos (Entrada para o distrito do Jardim Jacira) – Fixa

Cruzamento: João Rodrigues de Moraes x Rua Benedito Pereira Rodrigues (Próximo da Escola Modelo) – Fixa Cruzamento: Estrada dos Moreiras x Estrada dos Andrades - Fixa

Cruzamento: Av. Armando Salles x Rua Benedito Pereira Domingues (Condomínio Chácara da Lagoa/Rotatória) – Fixa

Cruzamento: Rotatória Sitio dos Patos

BAIRRO DA OLARIA

Cruzamento: Estrada João Rodrigues de Moraes x Avenida Dona Anila (Próximo a Delegacia) – Fixa

SECRETARIA DE
SEGURANÇA PÚBLICA

PREFEITURA DE
ITAPECERICA DA SERRA

JARDIM SANTA MONICA

Cruzamento: Estrada Armando Salles x Estrada do Campestre (Próximo ao Dersa) – Inteligente





Cruzamento: Estrada do Campestre x Rua Poço Fundo (Rotatória depois Dersa) – fixa Cruzamento:

Estrada do Santa Monica x Rua Topázio - Fixa

SECRETARIA DE
SEGURANÇA PÚBLICA

PREFEITURA DE
ITAPECERICA DA SERRA

JARDIM CINIRA

Cruzamento: Av. Sol. PM Gilberto Agostinho x Rua Floriano Peixoto (deposito) - Fixa



Cruzamento: Rua Deodoro da Fonseca x Rua Hermes da Fonseca (Padaria) – Fixa

JARDIM VITORIA

Cruzamento: Praça Isabel Melo dos Santos – Fixa

Cruzamento: Rua das Flores x Rua Flor de Laranjeira–Inteligente



SECRETARIA DE
SEGURANÇA PÚBLICA

PREFEITURA DE
ITAPECERICA DA SERRA

JARDIM IDEMORI

Cruzamento: Cruzamento: Av. Sol. PM Gilberto Agostinho x Estrada dos Coqueiros (EE Gertrudes Edem) – Inteligente







SECRETARIA DE
SEGURANÇA PÚBLICA

PREFEITURA DE
ITAPECERICA DA SERRA

RECREIO PRIMAVERA

Cruzamento: Estrada dos Coqueiros x Estrada Guatambus (Próximo a ponte da divisa) – Inteligente



Praça Raimundo Andrade de Araujo – Inteligente



Cruzamento: Rua Maria de Jesus Freitas Dias x Rua Mesopotâmia (Próximo a praça Cecilia Pereira da Silva) – Inteligente





Cruzamento: Rua Maria de Jesus Freitas Dias x Rua Fernandópolis (Comércios) – Fixa Rua Fernandópolis – (Próximo ao ponto final dos ônibus e quadra de esportes) – Fixa Cruzamento: Rua Paraíso x Rua Pindorama – Fixa

SECRETARIA DE
SEGURANÇA PÚBLICA

PREFEITURA DE
ITAPECERICA DA SERRA

TRES MARIAS

Cruzamento: Rua das Caneleiras x Rua das Figueiras (Divisa São Paulo) – Fixa

VALO VELHO

Cruzamento: Praça do Valo Velho (Próximo a UBS) – Inteligente



Cruzamento: Rua Luar do Sertão x Rua Coimbra (Rotatória) – Internet





SECRETARIA DE
SEGURANÇA PÚBLICA

PREFEITURA DE
ITAPECERICA DA SERRA

Cruzamento: Av. Armando Salles x Av. Sol. PM Gilberto Agostinho (Farol/Posto de gasolina) – Inteligente



JARDIM CAMPESTRE

Cruzamento: Rua Araçatuba x Rua Val Paraíso (EM Hans) – Inteligente



SECRETARIA DE
SEGURANÇA PÚBLICA

PREFEITURA DE
ITAPECERICA DA SERRA

JARDIM BRANCA FLOR

Entrada do Branca Flor: Av. Armando Salles x Jose Ricardo Faria (Itamasa) – Inteligencia





Esquina: Rua Cerro Largo x Rua Erval (Praça) – Fixa

Cruzamento: Rua Cerro Largo x Rua Tupinambas (Entrada da Invasão) – Inteligente



Cruzamento: Rua Tupinambas x Rua Jaguarão (UBS/Ponto de Ônibus) – Fixa

Praça no Cruzamento: Rua Jurema x Rua Orquídeas (Entrada do CDD/Quadra) – Inteligente



Cruzamento: Av. das Flores x Rua Girassol (Praça/Quadras) – Fixa

SECRETARIA DE
SEGURANÇA PÚBLICA

PREFEITURA DE
ITAPECERICA DA SERRA

JARDIM SÃO MARCOS

Cruzamento: Rua Djalma Pinto Ribeiro x Br116 (Próximo a Farmacap) – Inteligência



Cruzamento: Estrada do Borba Gato x Br116 – Inteligente



Estrada Joaquim Cardoso Filho x BR116 – Inteligente Estrada Joaquim Cardoso Filho x Rua João Hengles – Fixa Estrada Joaquim Cardoso Filho x Rua Maria Simão – Fixa Estrada Joaquim Cardoso Filho x Rua Jabaquara – Fixa



Praça Jornalista Paulo Castro Ferreira Junior (Rotatória Jd. São Marcos) – Inteligente Rua Constantinopla (Final dos Ônibus) – Fixa

JARDIM SAMPAIO



Rua Djalma Pinto Ribeiro x Refugio da Serra x Estrada da Represa – Inteligente Rua Amaro Silas da Silva x Rua João Antonio de Moraes – Fixa



Estrada da Represinha x Rua Vereador José Oliveira – Inteligente



Rodovia Armando Salles x Rua Vereador José Oliveira (Campo do Sampaio) - Inteligente

SECRETARIA DE
SEGURANÇA PÚBLICA

PREFEITURA DE
ITAPECERICA DA SERRA

JARDIM MARILU

Rua Manuel Maximino da Rosa x Rua José Domingues de Moraes – Fixa Rua Itamar x Rua Saturno – Fixa





Rotatória Rei do Boi - Inteligente

SECRETARIA DE
SEGURANÇA PÚBLICA

PREFEITURA DE
ITAPECERICA DA SERRA

Rua Silvio Ferreira Domingues – Próximo EE Engenho

JARDIM NISALVES

Praça Francisca Campos Lima – Fixa Rotatória: Rua Catente x Rua Palmares – Fixa

JARDIM PARAISO





Rotatória: Rua Cristiano Walshaup x Rua Cedro de São João – Inteligente

SECRETARIA DE
SEGURANÇA PÚBLICA

PREFEITURA DE
ITAPECERICA DA SERRA

PARQUE PARAISO

Cruzamento: Rua São Paulo x Avenida Argentina (Final dos Ônibus) – Fixa





Cruzamento: Rua Estados Unidos x Avenida Argentina (Comercio/Lotérica) – Inteligente

Cruzamento: Praça 9 de Julio – Inteligente







Avenida Nove de Julho (Prox. Brain Farma) – Inteligente Cruzamento: Av. Italia x Rua Hungria – Fixa

Cruzamento: Rua Groenlândia x Av. Itapecericanos (Ginásio João Galera) – Fixa Cruzamento: Av. Niteroi x Rua Bariri – Fixa

Praça Francisco Campo – Fixa





Rotatória: Avenida Argentina x Avenida Brasil (Kiodai) – Inteligente Cruzamento: Avenida Brasil x Avenida Eduardo Roberto Daher – Fixa Cruzamento: Rua Maximino Augusto de Carvalho x Minas Gerais (MK) – Fixa

POTUVERA



Estrada Ferreira Guedes (Prox. Ao CDP) – Inteligente

Estrada do Mato adentro – Fixa



Estrada da Ressaca – Inteligente

Cruzamento: Estrada dos Godoi x Estrada do Xavi - Fixa



Rotatória: Rua Antonio de Albuquerque (Retorno Aldeinha)

ESPECIFICAÇÕES DOS PRODUTOS A SEREM INSTALADOS



Técnicas de IA em câmeras de segurança

Inteligência artificial com a utilização de várias metodologias para otimizar o monitoramento e assegurar uma resposta mais precisa e eficiente.



1. **Detecção de objetos**
2. **Reconhecimento facial**
3. **Análise de comportamento**
4. **Aprendizado de máquina**
5. **Análise de imagens**
6. **Reconhecimento de cenários**

SECRETARIA DE
SEGURANÇA PÚBLICA

PREFEITURA DE
ITAPECERICA DA SERRA

odelo	Tipo	Resolução	Recursos com IA	Aplicações
IP-B302-APZ-M	Bullet	2MP	Zoom motorizado, detecção de intrusão	Monitoramento de perímetros externos
IP-D104-P	Dome	4MP	Análise de comportamento por região de interesse, detecção de cruzamento de linha	Ambientes internos e externos
IP-B302-AIP-M	Bullet	2MP	Análise de pessoas e veículos, detecção de cruzamento de linha, detecção facial, proteção IP67	Áreas de baixa iluminação
IP-F305-AIP	Fisheye	5MP	Mapa de calor	Monitoramento de espaços amplos
IP-P302-AIP	PTZ Dome	2MP	Zoom motorizado, detecção de humanos e veículos, detecção facial, remoção de objetos, e detecção objetos abandonados	Grandes áreas externas



Itapecerica da Serra, 28 de março de 2025.

Lutimar Neves de Souza Fernandes
GCM Inspetor

Cláudio Evangelista de Souza
GCM Sub Inspetor

Realino Sebastião Fermiano Neto
GCM 1ª Classe

PREFEITURA DO MUNICÍPIO DE ITAPECERICA DA SERRA

ESTADO DE SÃO PAULO

DEPARTAMENTO DE SUPRIMENTOS
Fone: (0xx11) 4668.9000 ramal 9103 – Fax: (0xx11) 4668.9101
Email: pregao@itapecerica.sp.gov.br

PREGÃO ELETRÔNICO Nº 051/2025

PROCESSO ADMINISTRATIVO Nº 489/2025

"ALTERAÇÃO E REABERTURA"

A SECRETÁRIA MUNICIPAL DE FINANÇAS, por meio do Departamento de Suprimentos, no uso de suas atribuições legais, torna público;

Para conhecimento dos interessados que **ALTERA E REABRE** para o dia **16 (dezesseis) de outubro de 2.025 às 08h59min o Recebimento das Propostas,** e para a mesma data **às 09h00, a Abertura da Sessão Pública** do **PREGÃO ELETRÔNICO Nº 051/2025**, que tem por objeto a **Contratação de empresa para fornecimento, instalação, integraçã, suporte técnico, treinamento e manutenção de solução completa para um Centro de Operações Integradas - COI**, em virtude da necessidade de alterações no Estudo Técnico Preliminar e no Termo de Referência e no edital.

As demais condições permanecem inalteradas.

Itapecerica da Serra, 30 de setembro de 2025

EDNÉIA P. OLIVEIRA
Secretária Interina
Secretaria Municipal de Finanças