C.M.I.S/SISCAM
Processo: 67927
Data: 09.12.25

PRESERVAR AMBIENTAL

Itapecerica da Serra, 02 de dezembro de 2025.

OFÍCIO Nº 085/2025

A/C Exmo. Dr. Promotor de Justiça da Comarca de Itapecerica da Serra

C/C Diicma - Delegacia de Investigações Sobre Infrações Contra o Meio Ambiente

Prefeitura Municipal de Itapecerica da Serra-SP
C/C Vossa Excelência Sr. Ramon Pires Corsini

Secretária de Planejamento e Meio Ambiente
C/C Excelentíssimo Senhor Sr. Guilherme Ferreira Palmezano

Câmara Municipal de Itapecerica da Serra - SP
C/C Excelentíssimo Senhor Sr. Presidente da Câmara Cícero Melo

REF. QUEIMADA E SUPRESSÃO DE VEGETAÇÃO NATIVA

Vimos pedir averiguação de denúncia de crime ambiental reportada à nossa instituição por munícipes de nossa região com fundamento na **Lei nº. 12.527/11** (Lei de Acesso a Informações Públicas) e **art. 5º, XXXIII, da Constituição Federal**.

Local: Estrada Abias da Silva, entre os números 3533-3019 - Mombaça, Itapecerica da Serra - SP

Localização: 23°45'44.3"S 46°51'08.1"W



C.M. Itap. da Serra
Recebi em: 09/12/25

Munícipes relataram à nossa instituição extensa área queimada e desmatada, com graves suspeitas de ocupação irregular. A área, **sinalizada em amarelo no mapa acima**, sofre queimadas reiteradas, ano a ano, pelo menos na última década, com denúncia de nossa entidade ao MP (OFÍCIO Nº 161/2023), quando nossos ativistas ajudaram a debelar o fogo antes que se alastrasse mais uma vez. Mas a partir de outubro deste ano (2025) a ação foi muito mais agressiva. Houve supressão de árvores nativas, bosqueamento e queimada, como mostram os registros de fotos e vídeos de **07/10/2025**:













Área da intervenção em amarelo, às margens da Estrada Abias da Silva:



Por se tratar de uma faixa extensa, ao longo da Estrada Abias da Silva, que varia de aproximadamente 20 à 50 metros de largura, as recorrentes queimadas no local não são detectadas pelos sensores de satélites, mas representam grande dano à biodiversidade local. No decorrer dos anos, a área se manteve sem alterações antrópicas, preservando um grande fragmento de Mata Atlântica próximo às APPs.

Histórico de imagens de satélite

Área em regeneração ao menos desde 2002, tendo a vegetação nativa atingindo o estágio médio no Inventário Florestal de 2020:





Sinais de queimada no ano de 2016 e 2021:





Ressaltamos que a área possui um fragmento de Mata Atlântica preservada, em estágio médio de regeneração, protegida e resguardada pela Constituição Federal (art. 225, § 4º), Constituição do Estado de São Paulo (art. 196) e Lei da Mata Atlântica nº 11.428/06. A área também é classificada com prioridade alta na classificação de Áreas Prioritárias de Conservação. Abaixo destacamos que a área no Inventário Florestal de 2000 e de 2020, demonstrando a regeneração da mata nativa da área:

Inventário Florestal - 2000 (Biota FAPESP)

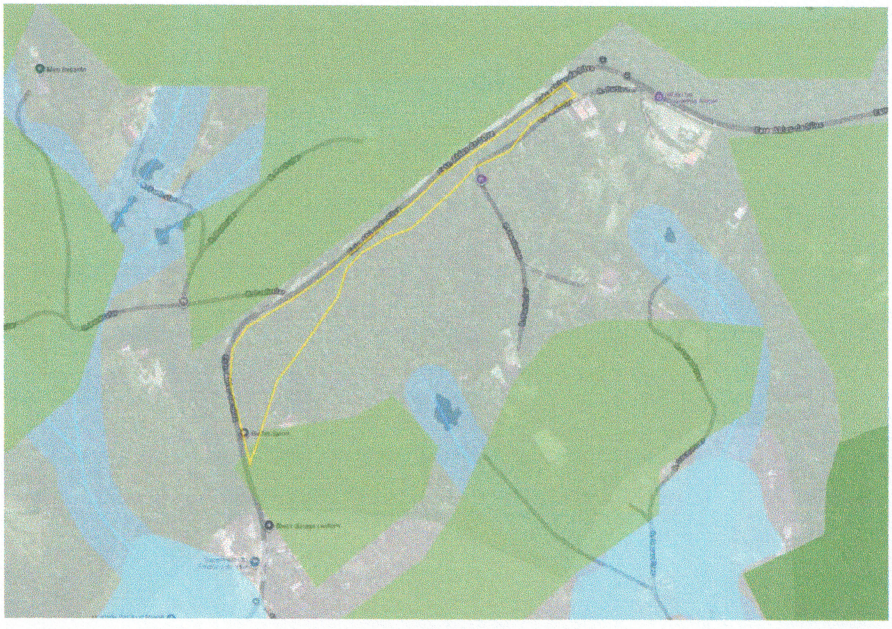

Inventário Florestal - 2020 (Biota FAPESP)



A área é popularmente conhecida como propriedade do Sr. Bira. O imóvel não consta no registro dos lotes e quadras, dos dados vetoriais da Prefeitura Municipal, porém há um Cadastro Ambiental Rural (CAR Código do Imóvel: **SP-3522208-C2B5999748384910B2072596ABBFCD05**), no qual os limites coincidem com as áreas de intervenção, destacado em vermelho no mapa a seguir:

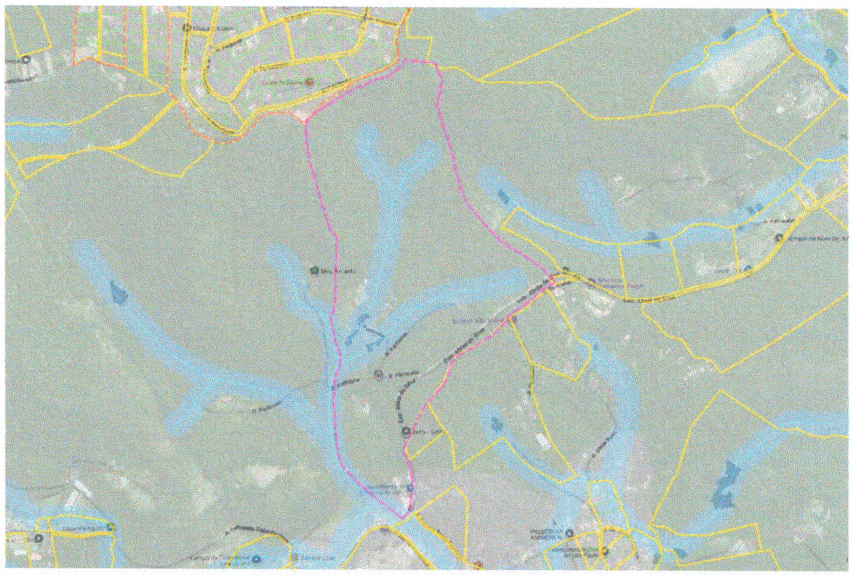

A área é popularmente conhecida como propriedade do Sr. Bira, proprietário de comércios no local próximo à agressão, restaurante, empório e loja de materiais de construção, alguns empreendimentos dentro dos limites da área CAR acima, que é cortada pela Estrada Abias da Silva, tendo a área remanescente alvo de supressão de vegetação. Essa área atacada se inicia em frente a placa, do lado oposto à entrada da Churrascaria do mesmo proprietário até os limites do acesso ao Sítio dos Coqueiros. Em **04/11/2025** flagramos um funcionário desmatando no local, que se disse à serviço do "Bira", conforme registro georreferenciado abaixo:







Churrascaria Ecológica - Kioske Fazendinha

4,3 ★★★★☆ (102) · $$

Churrascaria

Temporariamente fechado

Visão geral Cardápio Avaliações Sobre

Rotas Salvar Próximo Enviar para o smartphone Compartilhar

Sentido Pedreira - Estr. Abias da Silva, 2252 - Itaquaciara, Itapecerica da Serra - SP, 06874-260

Temporariamente fechado

churrascariaecologica.com.br

(11) 4666-4782

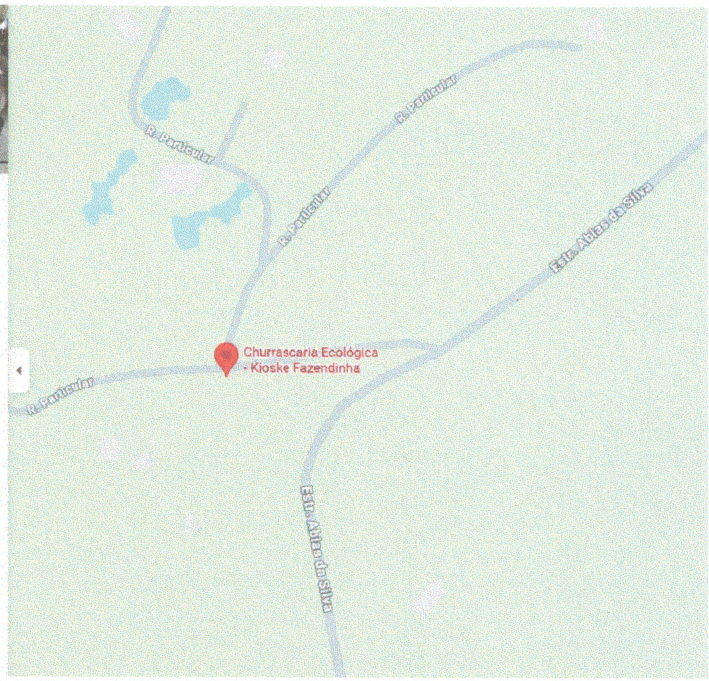



No local não constam placas que autorizem qualquer intervenção. A propriedade se estende ao lado oposto da rua, onde estão localizados outros empreendimentos do mesmo proprietário. Ao longo dos anos foram noticiadas intervenções em área de proteção permanente de curso d'água, onde foi implantada uma loja de materiais para construção, que armazena às margens do rio areia, pedra e demais materiais de construção, que podem ser carreados por águas pluviais, causando assoreamento e contaminação do curso d'água. Não houve medida contra a intervenção, e tal impunidade motivou o proprietário a ampliar a área de intervenção, implantando também um mercado. Nota-se que há uma exploração para ganhos financeiros nas áreas próximas às vias e aglomerações urbanas, que leva a crer que a intervenção na área indicada acima, tem como objetivo criar edificações, tendo em vista a agressão recorrente contra a vegetação até a supressão total.



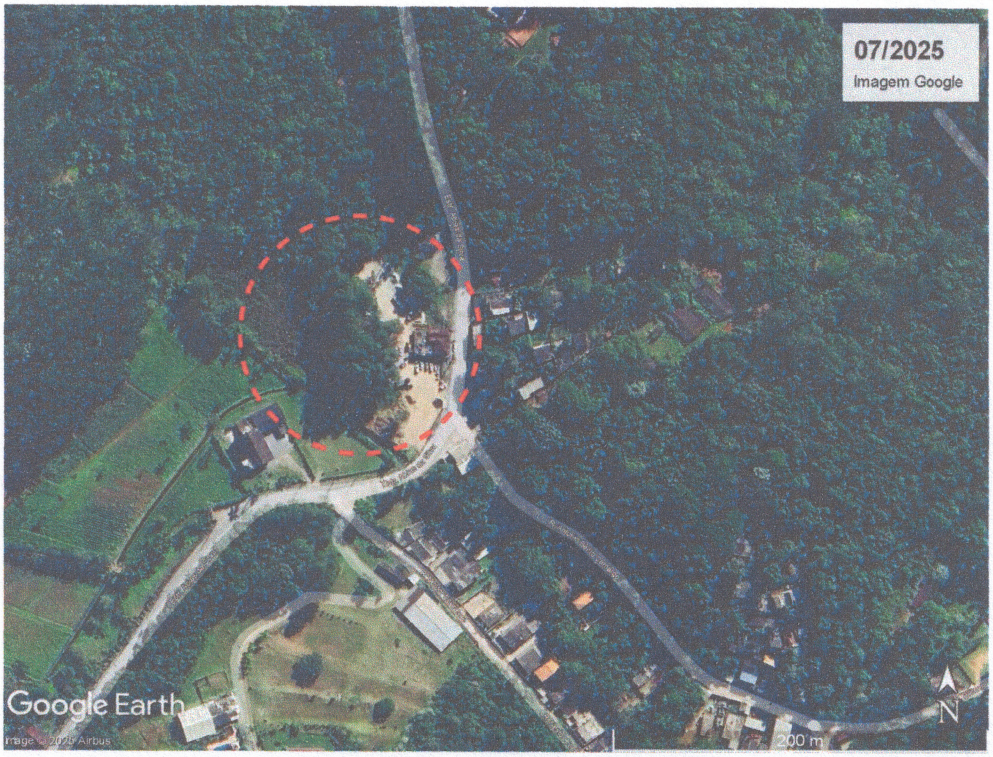
07/2025
Imagem Google
Google Earth
200 m
N

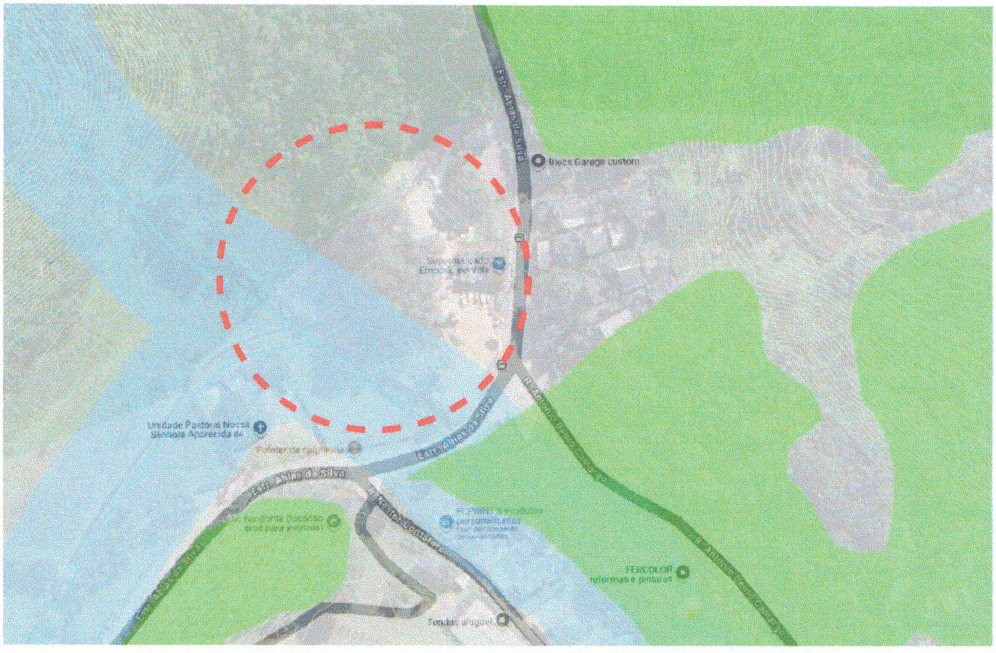
Estr. Antônio da Silva
Unidade Pastoral Nossa Senhora Aparecida de
Estr. Antônio da Silva
FERROLOR
reformas e pintura



Da Base a Laje Materiais de Construção

4,7 ★★★★½ (6)

Loja de materiais de construção

Visão geral Avaliações Sobre

Rotas Salvar Próximo Enviar para o smartphone Compartilhar

✓ Compras na loja · ✓ Retirada na loja
✓ Entrega

Estr. Abias da Silva, 2600 - Itaquaciara, Itapecerica da Serra - SP, 06874-260

Aberto · Fecha 17:00

dabasealaje.com.br

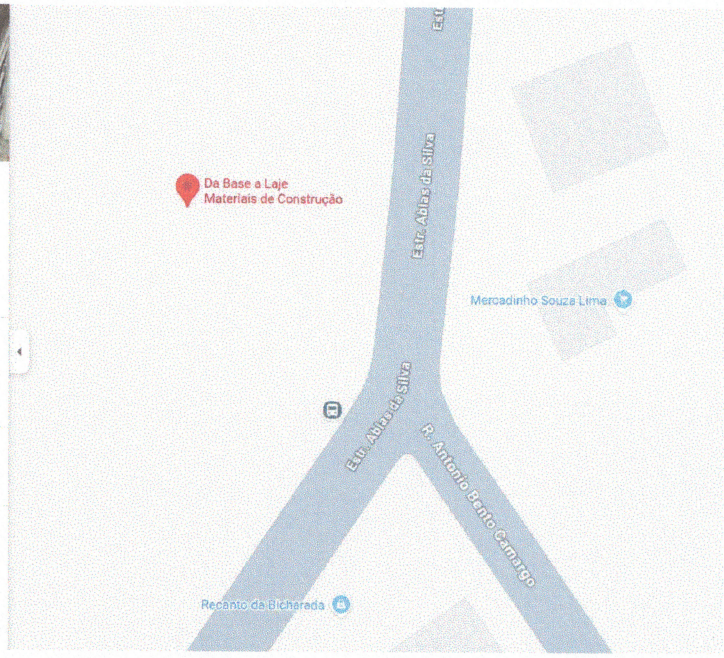



Supermercado Empório do Vale

4,4 ★★★★½ (123)

Supermercado · ♿

Visão geral Cardápio Avaliações Sobre

Rotas Salvar Próximo Enviar para o smartphone Compartilhar

Estr. Abias da Silva, 2252 - Itaquaciara, Itapecerica da Serra - SP, 06874-260

Aberto · Fecha 19:00

emporiodovale.com

(11) 4668-2282

64MW+95 Itaquaciara, Itapecerica da Serra - SP

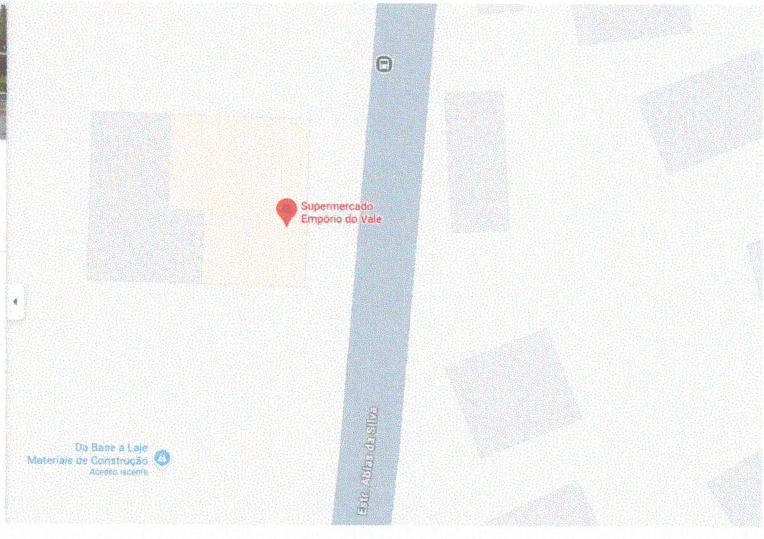

Além disso, conforme o zoneamento do Plano Diretor Estratégico (PDE), a área está inserida em Zona de Fundo da Macrozona de Preservação, a mais restritiva em relação à uso e ocupação, tendo na paisagem natural o maior atributo turístico a ser preservado. No Zoneamento da Área de Proteção e Recuperação dos Mananciais Guarapiranga, á área é classificada como Subárea de Baixa Densidade, ressaltando que qualquer loteamento ou parcelamento deve buscar a baixa densidade através de lotes maiores e baixa densidade populacional. Ressaltamos ainda a intervenção em área de proteção permanente, que afeta diretamente a qualidade da água, de um contribuinte do Rio Itaquaciara, de importância para o abastecimento do Reservatório Guarapiranga. Apesar das recorrentes tentativas de degradação do local, não constam autos de infração na área de intervenção.

Zoneamento do Plano Diretor Estratégico, imóvel localizado na Zona de Fundo da Macrozona de Preservação:

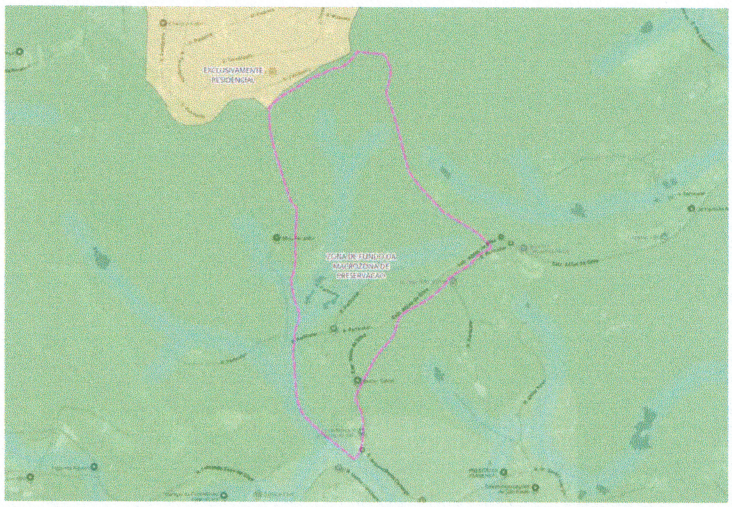

Zoneamento da Área de Proteção e Recuperação dos Mananciais Guarapiranga, área de intervenção localizada na Subárea de Baixa Densidade:



À Promotoria de Justiça pedimos fiscalização urgente sobre os danos ocasionados ao meio ambiente no local, para que faça prevalecer a lei, que o proprietário seja devidamente investigado, para que possa ser autuado pelo crime de queimada e supressão de vegetação criminosa, para que sejam aplicadas multas e sanções pertinentes, determinadas por lei, inclusive prisão, para que seja exemplar diante dos ataques que o meio ambiente vem sofrendo e crimes ambientais sendo cometidos.

Nos colocamos à disposição para mais informações.
Atenciosamente,

RESERVAR AMBIENTAL
RODRIGO TOZZI - PRESIDENTE



PRESERVAR AMBIENTAL
ADRIANA ABELHÃO - VICE-PRESIDENTE

